

1 **65 Inn-Radweg Maloja – Zernez**

⌚ 3h 55min ↑ 167hm
→ 55,1km ↓ 505hm **mittel / moderate**

2 **S-chanf – Zernez – S-chanf (signalisierte E-Bike Tour A)**

⌚ 2h 40min ↑ 534hm
→ 31,4km ↓ 534hm **leicht / easy**

3 **Samedan – S-chanf – Samedan (signalisierte E-Bike Tour C)**

⌚ 2h 25min ↑ 256hm
→ 30,8km ↓ 256hm **leicht / easy**

4 **St. Moritz – Samedan – St. Moritz (sign. E-Bike Tour D)**

⌚ 2h 10min ↑ 335hm
→ 24,8km ↓ 335hm **leicht / easy**

5 **Silvaplana – St. Moritz – Signal – Silvaplana (sign. E-Bike Tour E)**

⌚ 2h 0min ↑ 520hm
→ 21,3km ↓ 520hm **leicht / easy**

6 **Celerina – Trais Fluors – Champfèr – Celerina (E-MTB)**

⌚ 4h 45min ↑ 1'217hm
→ 36,7km ↓ 1'217hm **schwer / difficult**

7 **Celerina – Pass Survretta – Alp Muntatsch – Celerina (E-MTB)**

⌚ 4h 35min ↑ 1'265hm
→ 40,1km ↓ 1'265hm **schwer / difficult**

8 **S-chanf – Pass Chaschauna – S-chanf (sign. E-MTB Tour B)**

⌚ 3h 40min ↑ 1'054hm
→ 31,0km ↓ 1'054hm **mittel / moderate**



Eine Route durch eine einmalige Landschaft entlang dem rauschenden Inn: Mächtige, filigran verzierte Engadiner Häuser, klare Seen, vielfältige Terrassenlandschaft, Eldorado für seltene Vögel, nobles St. Moritz, schneebedeckte Gebirgskulisse.

Die Tour führt auf dem Innradweg von S-chanf nach Zernez und auf der gegenüberliegenden Talseite entlang blühender Wiesen wieder zurück nach S-chanf. Diese Tour ist mit dem Buchstaben A signalisiert.

Abwechslungsreiche Tour zuerst vorbei am Gavatshase und dem Golfplatz Zuoz und zurück über die schmucken Engadiner Dörfer S-chanf, Zuoz, Madulain, La Punt und Bever. Diese Tour ist mit dem Buchstaben C signalisiert.

Abwechslungsreiche Rundtour auf die Alp da Staz, am Flugfeld vorbei und durch die schönen Engadinerlfer Samedan und Celerina wieder zurück. Diese Tour ist mit dem Buchstaben D signalisiert.

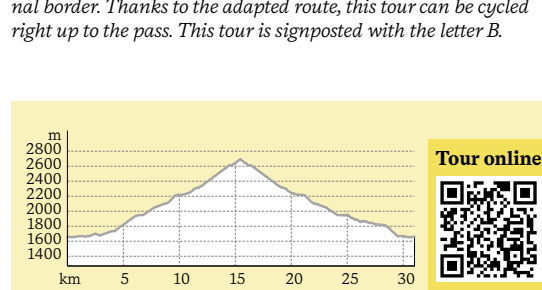
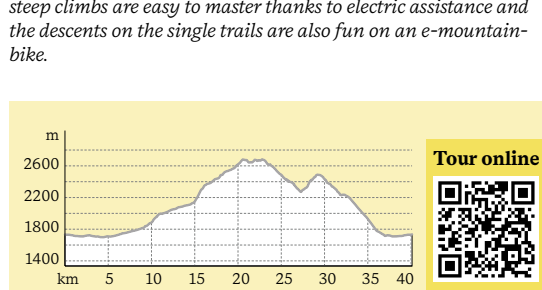
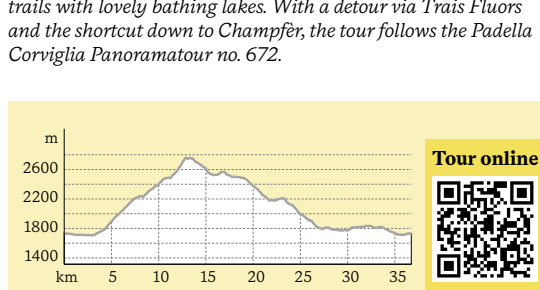
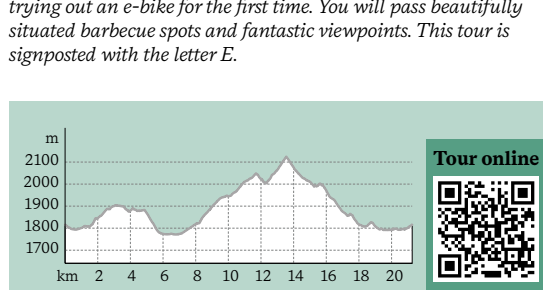
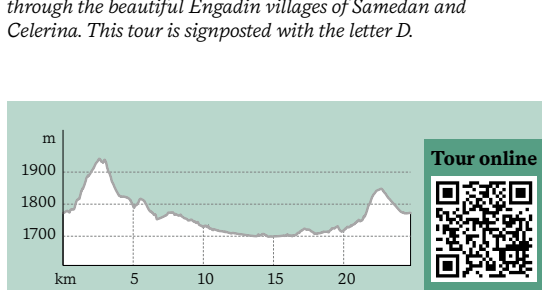
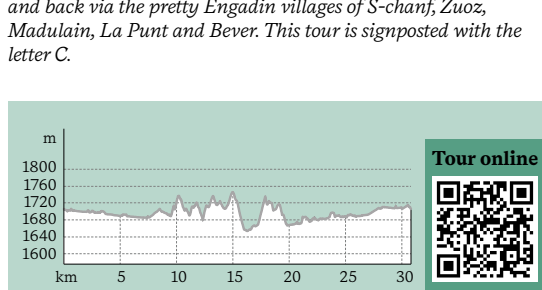
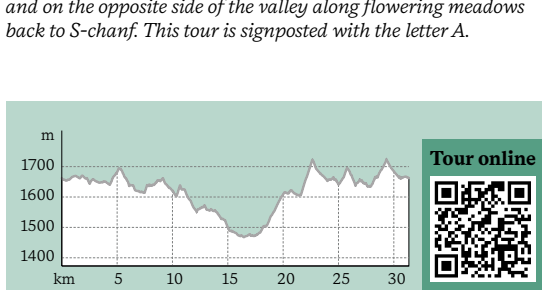
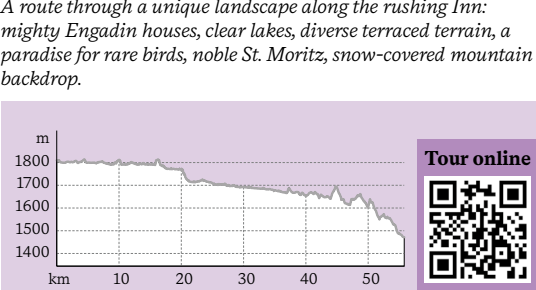
Die Tour zwischen Silvaplana und St. Moritz ist ideal für die ersten Fahrversuche auf einem E-Bike. Sie kommen an schön gelegenen Grillstellen und traumhaften Aussichtspunkten vorbei. Diese Tour ist mit dem Buchstaben E signalisiert.

Die Tour kombiniert ein paar der schönsten Single und Flow Trails mit gemächlichen Badeseen. Mit einem Abstecher über Trais Fluors und der Abkürzung runter nach Champfèr, folgt die Tour der Padella Corviglia Panoramator Nr 672.

Den Survretta Loop Nr. 671 einmal in umgekehrter Richtung fahren. Die steilen Anstiege sind dank E-Unterstützung leicht zu bewältigen und die Abfahrten auf den Singletails machen auch mit einem E-Mountainbike Spass.

Am Rande des Schweizerischen Nationalparks bis zur Landesgrenze hoch radeln. Dank der angepassten Routenführung ist diese Tour bis auf den Pass fahrbar. Diese Tour ist mit dem Buchstaben B signalisiert.

Cycle along the edge of the Swiss National Park up to the national border. Thanks to the adapted route, this tour can be cycled right up to the pass. This tour is signposted with the letter B.



9 **Flow Trail Safari blau**

⌚ 3h 15min ↑ 67hm
→ 16,0km ↓ 935hm **leicht / easy** **S1**

10 **Flow Trail Safari rot**

⌚ 5h 10min ↑ 78hm
→ 22,8km ↓ 1'430hm **mittel / moderate** **S1**

11 **Pass-Piz-Lake Trail Safari**

⌚ 5h 0min ↑ 220hm
→ 42,2km ↓ 1'941hm **schwer / difficult** **S2**

12 **Top to Bottom Tour**

⌚ 1h 5min ↑ 34hm
→ 14,4km ↓ 1'296hm **schwer / difficult** **S2**

13 **Hüttentour Engadin**

⌚ 22h 30min ↑ 4'266hm
→ 163,7km ↓ 5'266hm **schwer / difficult** **S1**

Die Kombination der drei easy Flow Trails auf Corviglia macht die Safari auch für nicht so geübte Biker zu einem Erlebnis. Und das Schöne an der Tour, berghoch geht es mit der Bergbahn!

Alle vier Flow Trails auf der Corviglia an einem Tag befahren, dies macht diese Flow Trail Safari reizvoll. Gut 1400 Höhenmeter bergab und mit der Bergbahn bequem wieder hoch, wo der nächste Flow Trail beginnt.

Vom Berninapass nach Celerina und hoch mit der Gondel auf den Piz Nair und über schöne Trails runter an den Silvaplensee. Die Tour kombiniert einige der bekanntesten Trails des Engadins an einem Tag!

Knapp 1300 Höhenmeter flowiger Trailpass! Vom Piz Nair an den Champfersee, von schroffen Geröllhalden zu sanften Wiesen, das ist die Top to Bottom Tour! Video anschauen, sich inspirieren lassen und los geht's!

Von Hütte zu Hütte mit dem Mountainbike. Die Highlights sind der Bernina Express Trail, Chaschauna Trail, Albulina Trail und der Olympia Flow Trail. Aber auch die Hütten sind traumhaft gelegen und sorgen für Entspannung nach der BikelTour. Die Hüttentour Engadin kann auch mit einem E-Mountainbike unternommen werden.

The combination of the three easy flow trails on Corviglia makes the safari an enjoyable experience even for less experienced bikers. And the best thing about the tour is that you can take the cable car up the mountain!

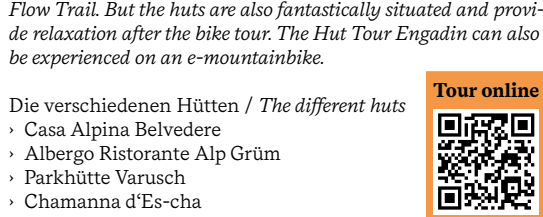
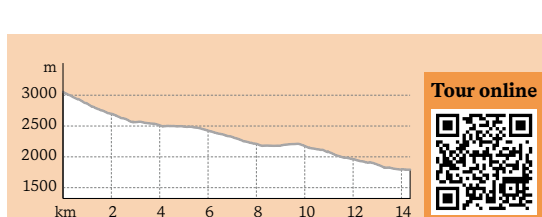
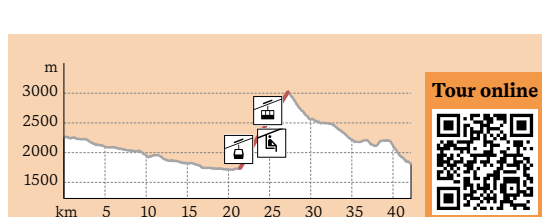
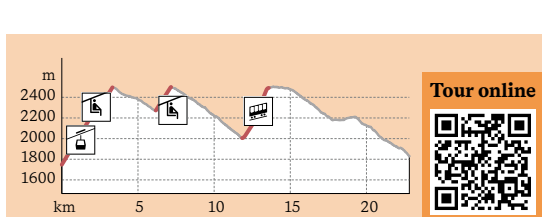
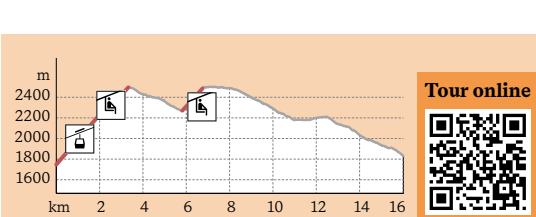
Riding all four flow trails on Corviglia in one day is what makes this flow trail safari so appealing. A good 1400 vertical meters downhill and a comfortable ride back up on the mountain railway, where the next flow trail begins.

From the Bernina Pass to Celerina and up with the gondola to the Piz Nair and over beautiful trails down to Lake Silvaplana. The tour combines some of the most famous trails of the Engadin in one day!

Almost 1300 vertical metres of flowing trail fun! From Piz Nair to Lake Champfèr, from rugged scree slopes to gentle meadows – that's the Top to Bottom Tour! Watch the video, get inspired, and off you go!

Die verschiedenen Hütten / The different huts

- Casa Alpina Belvedere
- Albergo Ristorante Alp Grüm
- Parkhütte Varusch
- Chamanna d'Es-cha



Bike Trails
Bike trails

- Flow Trails**
Flow trails
- 1 Marmotta Flow Trail → 2,0km ↓ 177hm
 - 2 Foppettas Flow Trail → 1,8km ↓ 179hm
 - 3 WM Flow Trail → 3,6km ↓ 277hm
 - 4 Olympia Flow Trail → 4,2km ↓ 465hm

- Singletrails**
Single trails
- 1 Montebello Trail → 4,3km ↓ 127hm
 - 2 La Stretta Trail → 2,5km ↓ 49hm
 - 3 Bernina Trail → 7,7km ↓ 218hm
 - 4 Lej Alv Trail → 1,2km ↓ 73hm
 - 5 Alp Bondo Trail → 0,3km ↓ 26hm
 - 6 Bugls Trail → 2,5km ↓ 59hm
 - 7 Golf Trail → 1,3km ↓ 62hm
 - 8 Drosa Trail → 1,2km ↓ 47hm
 - 9 Lago Bianco Trail → 1,2km ↓ 20hm
 - 10 Arias Trail → 0,4km ↓ 36hm
 - 11 Lago Bianco – Alp Grüm Trail → 4,9km ↓ 224hm

- 12 Lej da la Pësch Trail → 0,8km ↓ 128hm
- 13 Alpina Trail → 1,8km ↓ 173hm
- 14 Morteratsch Trail → 1,3km ↓ 139hm
- 15 Morteratsch Uphill Trail → 1,1km ↓ 137hm
- 16 Tagliöls Trail → 1,2km ↓ 212hm
- 17 Munt da San Murezzan Trail → 3,2km ↓ 108hm
- 18 Marguns Trail → 1,8km ↓ 215hm
- 19 Alp Grüm Trail → 2,6km ↓ 386hm
- 20 Fuorcla Minor Trail → 5,5km ↓ 188hm
- 21 Albulina Trail → 8,0km ↓ 578hm
- 22 Chaschauna Trail → 5,7km ↓ 480hm
- 23 Scaletta Trail → 3,2km ↓ 412hm
- 24 Padella Trail → 3,8km ↓ 300hm
- 25 Chamanna Saluver Trail → 3,0km ↓ 227hm
- 26 Piz Nair Trail → 1,6km ↓ 370hm
- 27 Survretta da Samedan Trail → 5,3km ↓ 482hm
- 28 Trais Fluors Trail → 2,5km ↓ 272hm
- 29 Muntschè Trail → 4,8km ↓ 336hm
- 30 Val Schlattain Trail → 1,8km ↓ 307hm
- 31 Via Engiadina Trail → 2,1km ↓ 98hm

- 32 Tschüchas Trail → 1,7km ↓ 288hm
- 33 Albanatscha Trail → 1,6km ↓ 123hm
- 34 Cavaglia Trail → 4,0km ↓ 539hm
- 35 Arpiglia Trail → 5,2km ↓ 389hm
- 36 Poschiavino Trail → 13,2km ↓ 1'164hm
- 37 Muntatsch Trail → 2,7km ↓ 408hm
- 38 Fuorcla Valletta Trail → 0,6km ↓ 105hm
- 39 Valletta Trail → 5,7km ↓ 756hm
- 40 Es-cha Trail → 6,5km ↓ 842hm
- 41 Fuorcla Schlattain Trail → 0,4km ↓ 65hm
- 42 Forcola di Livigno Trail → 2,8km ↓ 210hm
- 43 Survretta da San Murezzan Trail → 4,9km ↓ 602hm

Die Bike Trails sind nach Schwierigkeit aufsteigend geordnet; von einfachen Flow Trails bis zu technisch anspruchsvollen Singletrails.

The Bike trails are sorted in ascending order of difficulty; from easy flow trails to technically challenging single trails.

Mehr Informationen zu den **SchweizMobil Routen**
More information about the **Switzerland Mobility routes**

SchweizMobil Routen
Switzerland Mobility routes

- SchweizMobil Routen:
SchweizMobil ist das nationale Netzwerk für den Langsamverkehr, insbesondere für Freizeit und Tourismus.
- Switzerland Mobility routes: Switzerland Mobility is the national network for non-motorized traffic in particular in the leisure and tourism fields.*
- 671 Suvretta Loop → 33,6km
 - 672 Padella Corviglia Panoramator → 41,0km
 - 673 Bernina Express → 37,0km
 - 444 Nationalpark Bike Marathon → 141,0km
 - 65 Inn-Radweg → 115,0km
 - 6 Graubünden-Route → 260,0km
 - 1 Alpine Bike → 345,0km
- Mehr Informationen zu den **SchweizMobil Routen**
More information about the **Switzerland Mobility routes**

Pumtracks und Skills Parks
Pumtracks and skills parks

- Freestylepark Sportzentrum Mulets, Silvaplana
- Pumtrack Cuntschert, Pontresina
 - Pumtrack Schulhaus, Bever
 - Pumtrack Convict, Zuoz
- Skills Park Corviglia, St. Moritz
- Skills Park OVAVERVA, St. Moritz
 - Skills Park Provulèr, Celerina
 - Skills Park Sportpavillon, Pontresina
 - Skills Park Schulhaus, La Punt Chamues-eh

Mehr Informationen zu den **Pumtracks und Skills Parks**
More information about the **pumtracks and skills parks**

Mountainbike Shops und Vermietung
Mountain bike shops and rental stations

- St. Moritz**
- Bike Center St. Moritz – Survretta Sports +41 81 833 62 33, www.survretta-sports.ch
 - BIKELocal +41 81 377 33 33, www.boardlocal.ch
 - Boom Sport +41 81 832 22 22, www.boom-sport.ch
 - Engadin Bikes +41 81 828 98 88, www.engadinbikes.com
 - Lake Bike +41 78 668 98 62, www.lake-bike.ch
 - Skiservice Corvatsch (Signal) +41 81 833 07 07, www.skiservice-corvatsch.com
- Pontresina**
- Bernina Sport +41 81 842 70 40, www.berinasport.ch
 - Fähndrich Sport +41 81 842 71 55, www.faehndrich-sport.ch
 - Schweizer Langlauf- und Bikezentrum +41 81 544 05 50, www.wsspc.ch/bikezentrum
- Celerina**
- Alpine Bike +41 81 833 05 05, www.alpine-bike.ch
 - Skiservice Corvatsch +41 81 838 77 77, www.skiservice-corvatsch.com

Bike Hotels
Bike hotels

Im Oberengadin erfüllen Bike Hotels vereinbarte Qualitätskriterien. Diese umfassen u. a.: Bike-kompetentes Personal, abschließbarer Bike-Raum, Werkstatteinrichtung mit Bike-Waschplatz, Wäscherservice, reichhaltiges Frühstücksbuffet.

A number of hotels in the Upper Engadin fulfil predefined quality criteria. These criteria include: bike competent staff, lockable bike room, workshop facility with an area to wash your bike, laundry service, rich breakfast buffet.

Mehr Informationen zu den **Berg- und Ausflugrestaurants**
More information about **mountain and excursion restaurants**

Berg- und Ausflugrestaurants
Mountain and excursion restaurants

Im Engadin steht das kulinarische Angebot ganz im Zeichen der Tradition der Gastronomie. Bei den typischen Engadiner Restaurants mit ihrem rustikal eleganten Charme stehen exquise lokale Spezialitäten auf der Speisekarte. Zahlreiche Restaurants befinden sich direkt am Trail.

The Engadin region is home to a strikingly rich, varied, and imaginative gastronomic scene. At typical Engadin restaurants, with their rustic yet stylish charm, menus feature exquisite local specialties. Numerous restaurants are located directly on the trail.

Mehr Informationen zu den **Berg- und Ausflugrestaurants**
More information about **mountain and excursion restaurants**

Events
Events

Während der Sommersaison finden im Engadin zahlreiche größere und kleinere Bike Events statt. So ist das Engadin auch Austragungsort des Swiss Epic. Bitte prüfe unsere Webseite für die detaillierten Infos zu den Bike Events.

Numerous larger and smaller bike events take place in the Engadin during the summer season. The Engadin is also host for the Swiss Epic. Please check our website for detailed information on the bike events.

Mehr Informationen zu den **Events**
More information about the **events**

Bike Schulen
Bike schools

- St. Moritz Bikeschule – Suvretta Sports, St. Moritz**
+41 81 833 62 33, www.suvretta-sports.ch
- Schweizer Skischule St. Moritz, St. Moritz**
+41 81 830 01 01, www.skischool.ch
- Swiss Bike School GmbH, St. Moritz**
+41 76 369 23 43, www.bikeschool.ch
- BIKELocal, St. Moritz**
+41 81 377 33 33, www.boardlocal.ch
- Bernina Sport, Pontresina**
+41 81 842 70 40, www.berinasport.ch
- Bär Snowsports Engadin, Bikeschule, Samedan**
+41 81 852 11 77, www.snowsportsengadin.ch
- Schweizer Skischule Zuoz-La Punt – Bikeschule, Zuoz**
+41 81 854 11 79, www.ssszuoz.ch
- Bever**
- Bike & Fun +41 81 850 01 16, www.bikeandfun.ch
- La Punt**
- Colani Sport +41 81 854 33 44, www.colani-sport.ch
- Zuoz**
- Willy Sport +41 81 854 12 89, www.willy-sport.ch
- Mehr Informationen zu **Fairtrail**
More information about **Fairtrail**

Impressum
Imprint

Herausgeber / Editor
Engadin Tourismus AG
CH-7500 St. Moritz

Gestaltung und Konzeption / Design and conception

pm maps gmbh
CH-8887 Meils
info@pm-maps.ch
www.pm-maps.ch

Kartengrundlage / Cartographic data
outdooractive Kartografie

GeoInformationen © Outdooractive / © OpenStreetMap (ODBL) – Mitwirkende (www.openstreetmap.org/copyright) Redaktionelle Änderungen der Kartengrundlage durch den Auftraggeber.

Editorial changes of the map basis requested by the customer.

Druck / Printing
Gammetter Media AG
CH-7500 St. Moritz
Gedruckt in der Schweiz. / Printed in Switzerland.

Bildrechte / Image copyright
Engadin Tourismus AG
Titelbild / Cover picture Engadin Tourismus AG © Filip Zuan

Alle Angaben erfolgen nach bestem Wissen und Gewissen, ohne Gewähr und vorbehaltlich von Änderungen.
All information is provided to the best of our knowledge, without warranty, and subject to change.

Mai / May 2024 – Auflage / Edition 37'000

Weiterführendes Kartenmaterial
Additional maps

Ausgewählte topografische Karten sind bei den Tourist-Informationen erhältlich: Panoramakarten: Wandern, Trailrunning, Familien.

Selected topographic maps are available at the tourist information. Panoramic maps: Wandern, Trailrunning, Familien.

Tourenportal Bike mit zahlreichen Biletips
Tour portal bike with numerous bike tips

Nützliche Links
Useful links

Verhaltenstips in der Engadiner Natur
Safety guidelines and other tips for respecting nature.

Buchen Sie Ihre Bike-Erlebnisse im Engadin
Book your bike adventures in the Engadin in the Experience Shop

Kontakt
Contact information

Engadin Tourismus AG
7500 St. Moritz
T: +41 81 830 00 01
allegra@engadin.ch
www.engadin.ch

Digitaler Concierge
Digital concierge

Notrufnummern
Emergency numbers

Internationaler Notruf / International emergency number 112

Sanitätsnotruf / Ambulance 144

Polizei / Police 117

REGA – Rettungsflugwacht / REGA – Swiss Air Rescue 1414

Spital Oberengadin Samedan / Upper Engadin Hospital, Samedan +41 81 851 81 11

Klinik Gut St. Moritz / Gut Clinic, St. Moritz +41 81 836 34 34

Velo- und E-Bike-Touren
Cycling and E-bike tours

- 65 Inn-Radweg Maloja – Zernez
- S-chanf – Zernez – S-chanf (A)
- Samedan – S-chanf – Samedan (C)
- St. Moritz – Samedan – St. Moritz (D)
- Silvaplana – St. Moritz – Silvaplana (E)

E-Mountainbike-Touren
E-Mountainbike tours

- Celerina – Trais Fluors – Champfer – Celerina
- Celerina – Val Bever – Pass Suvretta – Marguns – Alp Muntatsch – Celerina
- S-chanf – Pass Chaschauna – S-chanf (B)

Mountainbike-Touren
Mountainbike tours

- Flow Trail Safari blau
- Flow Trail Safari rot
- Pass-Piz-Lake Trail Safari
- Top to Bottom Tour
- Hütten tour Engadin

Bike Trails – Flow Trails & Singletrails
Bike trails – Flow trails & Single trails

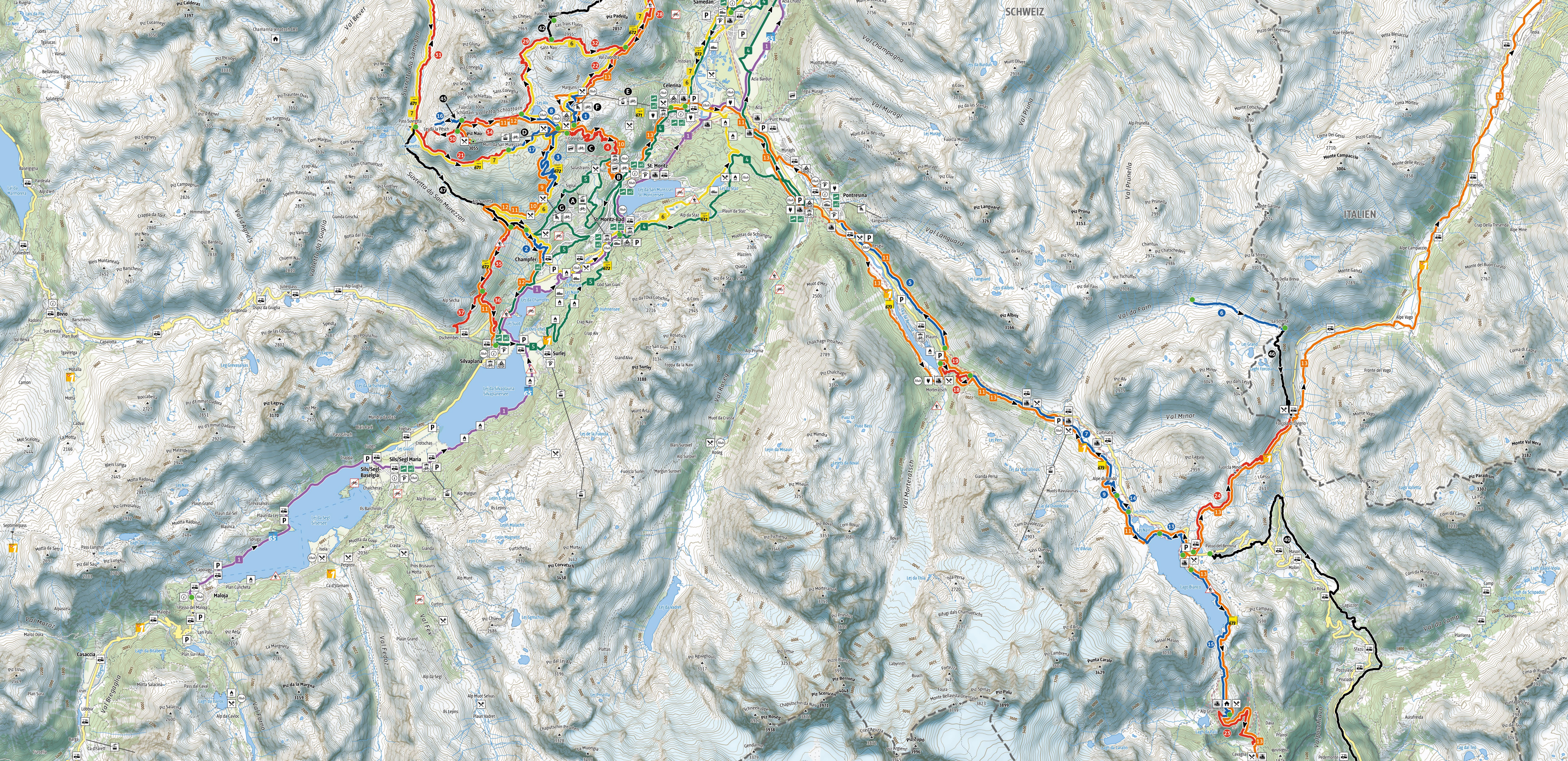
- leicht easy
- mittel moderate
- schwer difficult

Details zu den Bike Trails auf der Rückseite und auf der Trail Map
Details of the bike trails on the back and on the Trail map

- Startpunkt der Touren und Trails
Starting point of the tours and trails
- ▶ Richtung Tourenverlauf, Trailverlauf
Direction of the tours and trails



- Startpunkt der Touren und Trails
- ▶ Richtung Tourenverlauf, Trailverlauf



Legende
Legend

Massstab 1 : 62'000
1 cm in der Karte entspricht 620 m in der Natur
Scale 1 : 62'000
1 cm in the map corresponds to 620 m in nature

- Tourist information
- Bahnhof, Haltestelle
Railway station, train stop
- Bahnlinie
Railway line
- Bushaltestelle
Bus stop
- Standselbahn
Funicular
- Luftseilbahn
Cable car
- Gondelbahn
Gondola
- Sesselbahn
Chair lift
- mit Biketransport
with bike transport
- Pumptracks und Skills Parks
Pumptracks and skills parks
- Bikewasch-Station
Bikewash
- Mountainbike Shop
Mountain bike shop
- Bike-Vermietung
Bike rental
- E-Bike Ladestation
E-bike charging station
- Hub
- viel begangener Wanderweg
frequent hiking trail
- Bikeverbot
no bikes
- Berg- und Ausflugsrestaurant
Mountain and excursion restaurant
- Berghütte mit Verpflegung
Mountain hut with meals
- Feuerstelle
Barbecue site
- Öffentliche Bäder und Spas
Public baths and spas
- Badensee
Swimming lake
- Schweizerischer Nationalpark
Swiss National Park
- Landesgrenze
Country border
- Höhenlinien
Contour lines
- Gipfel
Summit
- Pass
- Parkplatz
Parking
- Parkhaus
Indoor parking
- Kantonsstrasse
Cantonal road
- Wirtschaftsweg
Farm road
- Fussweg
Footpath
- Gemeindegrenze
Local road
- Feldweg
Field path
- Pfad
Path

